

Alpbachtal Card...

und mein Urlaub ist mehr wert!

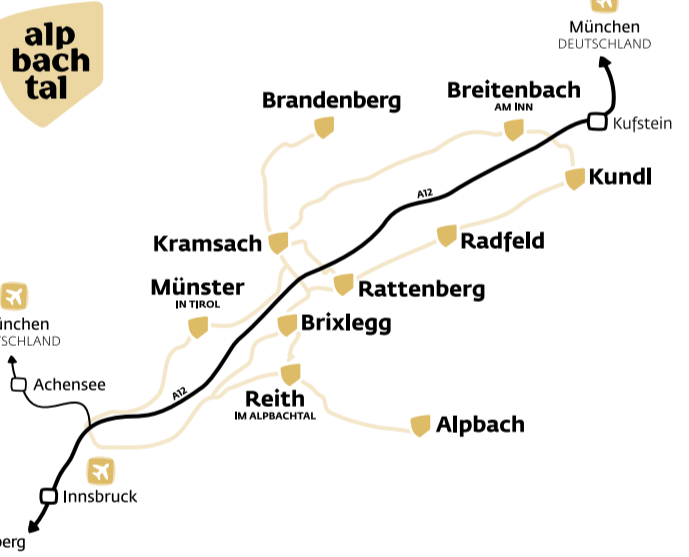
Die Alpbachtal Card ist der Schlüssel für dein Urlaubserlebnis. Denn die Card wird dir ganz unkompliziert und kostenlos beim Check-in überreicht – und schon kann's losgehen. Dich und deine Liebsten erwartet ein umfangreiches Programm mit zahlreichen Inklusivleistungen und Vergünstigungen.

SOMMERCARD:

Saftige Wiesen, schroffe Felsen, ein hellblauer Himmel und Berge, soweit das Auge reicht: Das ist der Sommer im Alpbachtal! Und mit der Alpbachtal Card Sommer lässt sich die sonnige Jahreszeit sogar noch besser genießen. Die Region bietet dir und deiner Familie praktische und interessante Inklusivleistungen und zahlreiche Vergünstigungen.

Viele attraktive Leistungen sind ohne Aufpreis inkludiert: Sommerbergbahnen, Regiobus, Alpbachtal Familienprogramm, Schwimmbäder, Museen und vieles mehr!

Alle Leistungen auf einen Blick: alpbachtal.at/sommcard



Impressum

Für den Inhalt verantwortlich:
Tourismverband
Alpbachtal & Tiroler Seenland
Zentrum 1, 6333 Kramsach
Austria

Karte
Gerhard Ambrosig

Bildnachweis
© Alpbachtal Tourismus
Shoot-Style
Sedlak Matthias
Huber Bernhard
Berger Bernhard
Erhard Johann
Mathäus Gartner
Christian Huber
Simon Oberleiter

+43 5337 21200
info@alpbachtal.at
alpbachtal.at

Konzept & Layout
NORDEN Werbeagentur
www.norden.co

Stand 2024

WANDERN im Sommer




alpbachtal.at



Hüttenjause	Ort	Name	Betriebsart	Seehöhe	Besitzer / Pächter	Telefon	Übernachtung	Winterbetrieb
✓	Alpbach	Böglalm	Bergrestaurant	1.220 m	Fam. Mück	+43 676 4568863	nein	ja
		Dauerstoa Alm	Bergrestaurant	1.840 m	Andreas Prosser	+43 664 1051929	nein	ja
		Faulbaumgartenalm	Alm	1.490 m	Fam. Moser	+43 664 9765444	nein	ja
✓		Farmkehralm	Alm	1.520 m	Johann Hausberger	+43 680 3209085	nein	nein
		Horn Alm	Jausenstation	2.030 m	Josef Geisler	+43 664 5488494	nein	ja
		Hornboden	Gasthof	1.800 m	Fam. Larch	+43 699 15366001	nein	ja
		Almshop H & N	Kiosk/Almshop	1.820 m	Sport H & N Moser	+43 664 5352366	nein	ja
✓		Bischofer Kasalm	Almausschank	1.364 m	Fam. Kostenzer	+43 676 9049675	nein	nein
✓		Oberthal	Jausenstation	1.225 m	Agnes Moser	+43 664 5352295	ja	ja
		Roßmoos	Gasthof	1.130 m	Fam. Moser	+43 5336 5305	ja	ja
		Steinbergalm	Alm	1.712 m	Fam. Klingler	+43 5336 5671	nein	nein
✓		Wurmhof	Jausenstation	1.154 m	Rosa Moser	+43 5336 5307	nein	ja
✓		Zottahof	Jausenstation	1.200 m	Fam. Blötzacher	+43 650 2727023	nein	ja
✓	Reith im Alpbachtal	Almstüberl Geschwendt	Jausenstation	954 m	Fam. Vorhofer	+43 5337 64395	nein	ja
✓		Wildsauhütte	Jausenstation	1.393 m	Notburga Mauracher	+43 664 5504839	nein	nein
		Kiosk Reither Kogel	Kiosk	1.200 m	Fam. Feichtner	+43 664 7622279	nein	nein
		Pinzgerhof	Gasthof	830 m	Fam. Kammerlander	+43 5337 62174	ja	ja

Hüttenjause	Ort	Name	Betriebsart	Seehöhe	Besitzer / Pächter	Telefon	Übernachtung	Winterbetrieb
✓	Brixlegg	Hechahof	Jausenstation	765 m	Fam. Kirchmair	+43 664 1137184	nein	nein
✓		Holzalm	Berggasthof	1.425 m	Monika Margreiter	+43 676 4206103	ja	nein
	Kundl	Kundler Klamm	Gasthof	570 m	Familie Limbeck	+43 5338 20999	nein	nein
		Kragental	Alm	1.200 m	Herrmann Moser	+43 664 2433399	nein	nein
	Kramsach/Münster	Bayreuther Hütte	DAV Hütte	1.575 m	Anton Herrmann	+43 664 3425103	ja	nein
		Sonnwendbühlalm	Alm	1.645 m	Fam. Klausner	+43 664 73026394	nein	nein
	Brandenberg	Anderl's Almhütte	Jausenstation	1.545 m	Fam. Klingler	+43 664 1104035	nein	nein
		Erzherzog Johann-Kläuse	Jausenstation	814 m	Michael Heim	+43 664 427659	nein	nein
		Guffertshütte	AV Hütte	1.475 m	Kathleen Beutmann	+43 676 6292404	ja	nein
		Gwercherwirt	Gasthof	680 m	Anton Weißbacher	+43 5331 5213	ja	nein
		Haaser	Gasthof	1011 m	Georg Haaser	+43 5331 5512	ja	ja
		Jodler	Gasthof	800 m	Josef Ampfner	+43 5331 5535	nein	ja
✓		Kaiserhaus	Gasthof	710 m	Johann Larch	+43 5331 5271	ja	nein
		Stegerstall	Jausenstation	786 m	Helga Gwercher	+43 5331 5397	nein	nein
		Tiefenbachklamm	Jausenstation	650 m	Monika Boy	+43 5331 20086	nein	nein
✓	Breitenbach	Bergsteinersee 712er Lounge	Restaurant	712 m	Fritz Fischler	+43 5337 65600	nein	ja



Öffnungszeiten Gastronomiebetriebe

Genaue Infos zu den Öffnungszeiten findest du unter alpbachtal.at/kulinarik

Die aktuelle Öffnungszeitenliste der Gastronomiebetriebe im Alpbachtal erhältst du auch in unseren Tourismusbüros im Alpbachtal.

Änderungen vorbehalten!
Bitte Ruhelage lt. Website beachten!



alp bach tal HÜTTEN JAUSE

Genieße die besten Produkte aus der Region bei uralten Jausenstationen und Berggasthöfen!

Nach einer anstrengenden Wanderung ist eine zünftige Hüttenjause genau das Richtige für dich. Genieße die besten Produkte aus der Region, serviert auf dem originalen „Alpbachtal Hüttenjause“ Holzblech.

Was kommt aufs Brett?
Alpbachtaler Heumilchkäse von der Käseerei Reith im Alpbachtal, Speck vom Bauern bzw. Metzger aus der Region, Schwarzbrot vom örtlichen Bäcker bzw. Eigenherstellung. Zur Abrundung – einen Schnaps vom Bauern aus der Region! (Auch als vegetarische Variante erhältlich)

Mehr Informationen unter: alpbachtal.at/huettenjause

Schlucht-Erlebniswanderungen

LIEBLINGS PLATZ

K ca. 2 Stunden

P Jausenstation Tiefenbachklamm bzw. neben Klammeneinstieg von Kramsacher Seite

H Linie 620 bzw. 611 / Haltestelle: Brandenberg Kirche, Linie 611 / Haltestelle: Kramsach Tiefenbachklamm

MITTEL

Tiefenbachklamm Brandenberg / Kramsach

Die Tiefenbachklamm zwischen Kramsach und Brandenberg ist eines der bekanntesten Ausflugsziele Tirols – und das aus gutem Grund. Türkisgrüne Fluren, bizarre Gesteinsformationen und atemberaubende Blicke von der Aussichtsplatzform: Die leichte Wanderung entlang der Brandenberger Ache gehört für viele zu den schönsten Naturerlebnissen der Region. Die Gehzeit vom Anfang bis zum Ende der Tiefenbachklamm beträgt rund 1,5 Stunden (von Kramsach oder Brandenberg). Von November bis April ist die Klamm aus Sicherheitsgründen gesperrt.

Stempelstelle: Jausenstation Tiefenbachklamm

K ca. 1 Stunde

P Gasthof Kaiserhaus

H Linie 610 & 611 / Haltestelle: Brandenberg Kaiserhaus (1. Mai – 26. Okt.) bzw. Brandenberg Pinegg (ca. 45 min. bis zum Klammeneinstieg)

MITTEL **HÜTTEN JAUSE X**

Kaiserklamm Brandenberg

Die Kaiserklamm ist vor allem bei Familien beliebt. Auf nur 30 Minuten Gehzeit pro Richtung bietet die Wanderung entlang der Brandenberger Ache zahlreiche Highlights für Groß und Klein. Rauschendes Wildwasser, liebeliche Picknickplätze, abenteuerliche Brücken und Tunnel. Retour geht es über den gleichen Weg. Wer eine größere Tour unternehmen möchte, kann weitere 6 km bis zur Erzherzog Johann Klause wandern. Von November bis April ist die Klamm aus Sicherheitsgründen gesperrt.

Stempelstelle: Kaiserhaus & Erzherzog Johann Klause

LIEBLINGS PLATZ

K ca. 2 Stunden (Klammstrecke hin und retour)

P Parkplatz Kundler Klamm (gebührenpflichtig)

H Linie 605 bzw. 760 / Haltestelle: Kundl Klammstraße/ Unterführung

LEICHT

Kundler Klamm

Ein Besuch in der Kundler Klamm beginnt mit einem pompösen Auftakt: Die Fachwerkbücke aus dem Jahr 1914 gibt den Blick auf beeindruckende Felsformationen und die rauschende Wildschönauer Ache frei. Der breite Weg durch die Klamm eignet sich für Wander-Fans jeden Alters und ist sogar mit dem Kinderwagen sehr gut befahrbar. Ab Klamm-Mitte bis nach Mühlthal und retour fährt ein Bummelzug. Einkehrmöglichkeit beim Gasthaus Klammrast (Mühlthal-Wildschönau) und Gasthof Kundler Klamm. Von November bis April ist die Klamm aus Sicherheitsgründen gesperrt.

Stempelstelle: Steinzeit Sandbichler am Klammgang & Gasthaus Kundler Klamm

Wiedersbergerhornbahn Alpbach

Mit der 6er-Gondel zum 360 Grad Panorama

Tipps am Berg:

- **Lauserland** die Familien – Bergerlebniswelt direkt an der Bergstation
- **Alpbachtaler Lauser-Sauser** der rasante Canzjahres-Alpine-Coaster im Lauserland
- **Panoramaweg ums Wiedersberger Horn** ca. 2 Std. Gehzeit
- **Gipfel Wiedersberger Horn** 360 Grad Panorama Sicht – ca. 1,5 Std. Gehzeit
- **Top of Alpbachtal**



Alpbachtaler Bergbahnen: Bergerlebnis der besonderen Art

Die Bergbahnfahrten sind im Sommer mit der Alpbachtal Card inkludiert. Parkplatzzgebühren sowie der Transport von Hunden und Bikes sind nicht mit der Alpbachtal Card inkludiert.

Wandern & Entdecken mit der Familie

K ca. 2 Stunden

P Talstation Wiedersbergerhornbahn

H Linie 620 / Haltestelle: Alpbach Wiedersbergerhornbahn

E Wiedersbergerhornbahn

LEICHT **MITTEL**

Lauserland am Wiedersberger Horn mit Familien-Gipfelerlebnis

Direkt unterhalb der Bergstation der Wiedersbergerhornbahn befindet sich die Bergerlebniswelt Lauserland. An insgesamt 40 Spielstationen können die Kleinen ihre Energie loswerden. Rasantes Rodelspaß verspricht der Alpine Coaster Alpbachtaler Lauser-Sauser. Entlang des Panoramawegs umwandern Familien mühelos in ca. 2 Stunden das imposante Wiedersberger Horn. Kleine und große Bergfexe erreichen nach einem 50-minütigen, familienauglichen Aufstieg sogar den Gipfel und genießen traumhafte Ausblicke auf die umliegende Bergwelt. Ob wandern, spielen oder einfach nur relaxen – ein Familienitag am Wiedersberger Horn ist immer ein Erlebnis.

Stempelstellen: Gasthaus Hornboden, Dauersto Alm, Wiedersberger Horn Gipfel (Stempel befindet sich an der Bergstation Wiedersbergerhornbahn)

K ca. 1 Stunde

P Talstation Reitherkogelbahn

H Linie 620 / Haltestelle: Reitherkogelbahn

E Reitherkogelbahn

LEICHT

Juppi Zauberwald am Reither Kogel 2,5 km langer Familienerlebnisrundwanderweg

Der Juppi Zauberwald ist gemütlich mit der Reitherkogelbahn erreichbar. Von der Bergstation geht es direkt über einen kinderwagenfreundlichen Rundwanderweg zum Zauberwald. Zu entdecken gibt es dort unter anderem einen Streichelzoo, ein Zauberdorf mit Hexenküche, einen lustigen Zauberbaum, viele spassige Rätsel und Spielstationen für einen magischen Familienausflug. **Tipp:** Bollerwagen-Verleih an der Bergstation.

Stempelstelle: Bergstation Reitherkogelbahn

K ca. 1,5 Stunden

P Reintalensee West (gebührenpflichtig)

H Linie 621 & 760 (2x am Nachmittag) / Haltestelle: Kramsach Parkplatz West

LEICHT

Barrierefreier Wanderweg – Reintalensee

Der Reintalensee lockt nicht nur Wasserratten, sondern auch Spaziergänger und Wanderbegeisterte an. Das besondere Extra: Der See verfügt über einen barrierefreien, flachen Wanderweg entlang des Ufers. Der Weg startet am Parkplatz Reintalensee West und führt vorbei am Restaurant Fischerstube und weiter zur Liegewiese Kohlerwiese. Weiter geht es vorbei am Hafingerhof über die Campingplätze zum Südufer des Sees. Von hier hast du einen schönen Blick auf den Reintalensee. Retour nimmst du denselben Weg.

Stempelstelle: Steinzeit Sandbichler am Klammgang & Gasthaus Kundler Klamm

Reitherkogelbahn Reith im Alpbachtal

Mit der 8er-Gondel hinauf ins Familienparadies

Tipps am Berg:

- **Panoramaweg Reither Kogel** Reith, ca. 2,5 Std. Gehzeit
- **Juppi Zauberwald** Familienerlebnis-Rundwanderweg mit tollen Spielstationen
- **Reither Kogel** ca. 1,5 Std. Gehzeit



Information:

Alpbacher Bergbahnen GmbH & Co. KG
6236 Alpbach 311, Tel. +43 5336 5233
info@alpbacher-bergbahnen.at
www.skijuwel.com

Almwanderungen mit Charme

K ca. 1,5 Stunden

P Parkplatz ehemaliger Gasthof Leitner / Greiter Graben (gebührenpflichtig)

H Linie 620 / Haltestelle: Inneralpbach

LEICHT **HÜTTEN JAUSE X**

Böglalm Inneralpbach

Kurz vor dem Parkplatz Leitner geht es rechts über die Fahrstraße Richtung Böglhof und dann ansteigend über eine Forststraße durch den Wald bis zur Böglalm. Die urige Hütte liegt auf 1.220 m und bietet eine nette Sonnenterrasse sowie eine offene Feuerstelle im Inneren. Hier kannst du typische Tiroler Schmankei verkosten und die fantastische Aussicht genießen. **Tipp:** Marias Almfrühstück mit vielen selbstgemachten Produkten solltest du dir nicht entgehen lassen (bitte vorbestellen).

Stempelstelle: Böglalm

K ca. 3 Stunden

P Parkplatz ehemaliger Gasthof Leitner / Greiter Graben (gebührenpflichtig)

H Linie 620 / Haltestelle: Inneralpbach

MITTEL **HÜTTEN JAUSE X**

Farmkehralm im Greiter Graben

Die Farmkehralm befindet sich am Ende des Alpbachtales im Greiter Graben auf 1.521 m. Von Inneralpbach erreichst du die urige Hütte über eine breite Schotterstraße nach circa 1,5 Std. Die Wanderung zur Farmkehralm ist eine schöne Familien- und lässt sich auch mit dem Bike gut machen. Auf der Sonnenterrasse der Farmkehralm genießt du einen traumhaften Blick auf den Großen Galtenberg. Sportliche können von der Farmkehralm noch weitergehen zum Großen Galtenberg.

Stempelstelle: Farmkehralm

K ca. 3 (Faulbaumgartental – retour) bzw. ca. 5 Stunden (Steinbergalm – retour)

P öffentlicher Parkplatz vor Conny's Original Tiroler Wirtshaus (gebührenpflichtig)

H Linie 620 / Haltestelle: Inneralpbach

MITTEL

Faulbaumgartental – Steinbergalm im Lueger Graben


Erlebe gleich zwei authentische Almen im Alpbachtal: Du startest deine Wanderung in Inneralpbach links in den Lueger Graben. Ab Hochberg beginnt die Forststraße, welche über zahlreiche Weiden zur urigen Jausenstation Faulbaumgartental führt. Weiter geht es über die Filzalm bis zur Steinbergalm am Talende. Auf der Steinbergalm ist eine Almkäserei, dort kannst du hervorragende, selbstgemachte Käsespezialitäten verkosten. Die Wegstrecke einfach bis zur Steinbergalm beträgt 8 km und kann auch mit dem Bike gut befahren werden. Ein reizendes Almgelände mit viel Naturerlebnis wartet auf dich.

Stempelstelle: Faulbaumgartental und Steinbergalm

10 Verhaltensregeln für den Umgang mit Weidevieh

1. Kontakt zum Weidevieh vermeiden, Tiere nicht füttern, sicheren Abstand halten!
2. Ruhig verhalten, Weidevieh nicht erschrecken!
3. Mutterkühe beschützen ihre Kälber, Begegnungen von Mutterkühen und Hunden vermeiden!
4. Hunde immer unter Kontrolle halten und an der kurzen Leine führen. Ist ein Angriff durch ein Weidetier abzusehen: Sofort ableinen!
5. Wanderwege auf Almen und Weiden nicht verlassen!
6. Wenn Weidevieh den Weg versperrt, mit möglichst großem Abstand zum Tier gehen!
7. Bei Herannahen von Weidevieh: Ruhig bleiben, nicht den Rücken zukehren, den Tieren ausweichen!
8. Schon bei ersten Anzeichen von Unruhe der Tiere Weidefläche zügig verlassen!
9. Zäune sind zu beachten! Falls es ein Tor gibt, dieses nutzen, danach wieder gut schließen und Weide zügig queren!
10. Begegnen Sie den hier arbeitenden Menschen, der Natur und den Tieren mit Respekt!

www.sichere-almen.at



Themenwege

LIEBLINGS PLATZ

K ca. 1,5 Stunden

P Parkplatz Reintalensee Ost / Halbinsel

H Linie 621 & 760 (2x am Nachmittag) / Haltestelle: Kramsach Parkplatz Halbinsel

LEICHT **HÜTTEN JAUSE X**

Leichter-Lernen-Wanderweg Berglsteinersee

Mitten im Wald am Südbhang der Voldöpper Spitze versteckt sich ein wahres Juwel in der Ferienregion Alpbachtal: der Berglsteinersee. Den See erreichst du dann bequem in 30 Minuten Gehzeit über den breiten Forstweg, welcher auch kinderwagentauglich ist. Am Seeufer findest du etliche Plätzchen, die zum Entspannen einladen. Direkt am See befindet sich das Restaurant Berglsteinersee 712er Lounge mit großer Sonnenterrasse.

Stempelstelle: Restaurant Berglsteinersee

K ca. 1,5 Stunden

P unterhalb Feuerwehrhaus, Tiefgarage Spar, oberhalb Mittelschule

H Linie 620 / Haltestelle: Alpbach Raika oder Boglerhof

LEICHT

Alpbacher Heimatweg

Wer auf dem Alpbacher Heimatweg wandert, kann Schritt für Schritt mehr über regionale Geschichten und Traditionen erfahren. Am Hotel Alpbacherhof vorbei geht es über eine kleine Brücke. Nach einer Rechtsabbiegung überquert man den Mühlbach auf der gleichnamigen Brücke und folgt nach einer Abzweigung nach links dem Mühlbachweg. Weiter geht es durch den Wald und am Hösbalch entlang zum Grillplatz. Über den Lärchenweg und an Thierbergöfen, dem Bradenberg und Traut kommt du wieder zurück ins Dorf.

Stempelstelle: Stammgästewald II

K 1 Stunde

P Reitherkogelbahn (gebührenpflichtig)

H Linie 620 / Haltestelle: Reitherkogelbahn

LEICHT

Hildegard von Bingen Weg (barrierefrei)

Kräuter- & Blumenfans aufgepasst: Der Hildegard von Bingen Weg führt dich auf eine Entdeckungsreise durch Reith im Alpbachtal. Der Rundweg ist barrierefrei und für mobil eingeschränkte Personen adaptiert. Ausgehend vom Parkplatz der Reitherkogelbahn beginnt die Tour nordwärts zur Mittelschule. Gleich daneben findest du den beeindruckende Schau- und Erholungsgarten mit verschiedensten Pflanzen und Heilkräutern nach Hildegard von Bingen. Der Wanderweg führt dich weiter zur Aussichtsplattform „Blattform“. Von dort genießt du einen tollen Blick auf den Schlosspark Matzen. Über den Ortsteil Neudorf bis zur Galerie Schmidt wanderst du dann wieder gemütlich zum Ausgangspunkt retour.

Gipfeltouren

K ca. 8 Stunden

H Höchster Berg im Alpbachtal und des Bezirkes Kufstein

E freier Blick ins Alpbachtal, Zillertaler Alpen, Hohe Tauern

A Farmkehralm

H Linie 620 / Haltestelle: Inneralpbach

SCHWER **HÜTTEN JAUSE X**

Großer Galtenberg 2.424 m

Der Große Galtenberg ist der höchste Berg im Bezirk Kufstein und bietet dir eine fantastische Weitsicht. Du startest in Inneralpbach am Hotel Galtenberg, rechts vorbei am Bergbauermuseum Inneralpbach, immer aufwärts der Beschilderung Galtenberg folgend. Die Gesamtaufstiegszeit beträgt ca. 4 Std. **Abstieg Variante 1:** Du gehst zurück bis zur letzten Weggabelung (Sattel) und dann links in Richtung Farmkehralm Hochleger und über den Schützensteig zur Stettauer Alm und zurück nach Inneralpbach. (1394 hm)

Abstieg Variante 2: Vom Gipfelkreuz gehst du in Richtung Kleiner Galtenberg. Beim nächsten Sattel rechts, steil bergab, zum Farmkehr Hochleger und über den Schützensteig bzw. über die Farmkehralm und den Jagdsteig nach Inneralpbach.

K ca. 3,5 Stunden

H 1 Gipfel der „Sagtaler“, leicht zu erreichen ab Bergstation

E Wiedersbergerhornbahn

G Gr. Galtenberg, Schatzberg, Gratspitze, Zillertaler Alpen

A Hornalm

H Linie 620 / Haltestelle: Alpbach Wiedersbergerhornbahn

MITTEL

Standkopf 2.241 m

Von der Bergstation führt dich die Wanderung zuerst über den Panoramaweg leicht ansteigend zur Hornalm (ca. 1 Std.). Nun weiter in südliche Richtung über den Grat Richtung Sagtaler Spitzen. Nach einem kurzen steilen Aufstieg erwartest dich eine traumhafte Aussicht am Gipfel (501 hm). **Abstieg Variante 1:** Retour kannst du denselben Weg bis zur Hornalm gehen und noch auf das Wiedersberger Horn wandern. **Abstieg Variante 2:** Alternativ kannst du aber auch auf der anderen Seite des Panoramawandweges (ohne Wiedersberger Horn) zurückwandern.

Bitte beachte die Betriebszeiten der Bergbahn.

LIEBLINGS PLATZ

K ca. 4,5 bzw. 2,5 Stunden

H viele Zustiege und 26 Kirchturmblicke

E freier Blick in alle Richtungen

A Holzalm, Bischofer Käsalm

H Linie 620 / Haltestelle: Alpbach Raika oder Boglerhof

MITTEL **HÜTTEN JAUSE X**

Gratspitze 1.899 m

Ab Alpbach: Ausgehend vom Parkplatz oberhalb des Jausenstüberls Oberthaler wanderst du bis zur Hösikapelle (30 min) und hier folgst du der Beschilderung Holzalm. Der Steig führt leicht ansteigend bis zum Berggasthof Holzalm (50 min). Ab hier erreichst du die Gratspitze in circa 1 Std. 30 min. Für den Abstieg folgst du den Weg süd-ostwärts bis zur Halsbergalm. Vom Gipfel wählst du den Weg süd-ostwärts bis zur Halsbergalm. Von hier wanderst du zurück zur Hösikapelle und wieder zum Ausgangspunkt. (928 hm)

Ab Bridgegg: Auffahrt mit dem Auto zum Parkplatz der Holzalm. Hinter der Holzalm folgst du der Beschilderung Gratspitze. Nun geht es über einen Steig zuerst durch den Wald bis zur Ernarst und weiter zum Gipfel. Retour auf gleicher Strecke. (478 hm)

Noch mehr Infos zu den Wanderungen und detaillierten Tourenbeschreibungen auf: maps.alpbachtal.at

K ca. 3 bzw. 5 Stunden

H exponierte Lage, dem Rofangebirge vorgelagert

E freier Blick in alle Richtungen

A Am Ausgangspunkt

H Linie 621 / H: Kramsach Krummsee, Linie 610 & 611 / H: Brandenberg Schönauplatz

MITTEL

Voldöpper Spitze 1.509 m

Ab Kramsach: Du wanderst auf einer Forststraße, später geht es weiter über einen Steig bis zum Gipfel. Der Abstieg erfolgt über die Heumöseralm, den Berglsteinersee und zurück zum Reintalensee. (988 hm)

Ab Brandenberg: Ausgehend vom Ortsanfang nimmst du den Waldsteig bergauf bis zur Forststraße. Über den Pensionistensteig weiter bis zu einer Blockhütte und dann zum Gipfel (knapp 2 Std.). Retour über die gleiche Strecke. (592 hm)

Ab Breitenbach: Vom Parkplatz Berglsteinersee gehst du die Straße zurück in Richtung Salberghof. Dort angelangt folgst du der Straße abwärts bis zum Kruckenhäuser Teich. Sobald du beim Teich bist, folgst du immer der Beschilderung Voldöpper Spitze. (869 hm)

K ca. 4,5 Stunden

H markantes, steil aufstrebendes Bergmassiv im Tntal

E Blick auf Großglockner, Großvenediger & Rofangebirge

A Am Ausgangspunkt

H Linie 610 & 611 / H: Brandenberg Obergründl (50 min. bis Parkplatz Pumphaus)

MITTEL

Plessenberg 1.743 m 3-Gipfeltour Kienberg – Plessenberg – Heuberg

Diese abwechslungsreiche Wanderung in den Brandenberger Alpen inmitten unberührter Natur führt dich zu drei Gipfeln. Vom Parkplatz Pumphaus gehst du über die Jocheralm auf einem Steig Richtung Kienberg. Vom Kienberg hast du eine fantastische Aussicht auf die Tiroler Berge. Der Abstieg erfolgt auf demselben Weg bis zur ersten Weggabelung unterhalb des Gipfels. Dort zweigst du links ab und folgst dem Gratweg Richtung Plessenberg. Vom Gipfelkreuz hast du einen grandiosen Ausblick ins Inntal sowie die Berge der Kitzbüheler- und Zillertaler Alpen. Den Weg unterhalb des Gipfels gehst du auf gleicher Strecke retour, am Sattel dann links kurz bergauf Richtung Heuberg. Ab hier geht es geradeaus über den Kamm bergab zurück bis zur Jocheralm. (744 hm)

LIEBLINGS PLATZ

K ca. 6 bzw. 5 Stunden

H Zireiner See mit Rofan Kulisse

E Brandenberger-, Kitzbüheler- und Zillertaler Alpen

A Anderl's Almhütte, Bayreuther Hütte

H Linie 610 & 611 / Haltestelle: Brandenberg Aschau (90 min. bis Parkplatz Wimm)

MITTEL


Roßkogel 1.948 m & Zireiner See

Ab Brandenberg: Vom Parkplatz Wimm führt dich die anspruchsvolle Wanderung über die Eilalm zu Anderl's Almhütte. Nach circa 3,5 Std. gelangst du zum Gipfel des Roßkogels. Ein sensationeller Ausblick über das Inntal und die umliegenden Gebirgszüge erwartet dich. Nach einer ausgiebigen Rast geht es weiter zum wunderschönen Zireiner See, welcher in verschiedenen Blautönen schimmert. Abstieg circa 45 min. Wagenmutige können sich bei einem Sprung in den See abkühlen. Über den gleichen Weg geht es dann zurück nach Brandenberg. (848 hm)

Ab Münster (Bike & Hike Tour): Mit dem E-Bike fährst du vom Ortsteil Grünbach über die Forststraße zur Bayreuther Hütte und von hier gehst du zu Fuß weiter zum Zireiner See. Fahrzeit E-Bike zu Bayreuther Hütte: ca. 1 Std. Gehzeit zum See und retour: ca. 2,5 Std.

Entdecke deine Lieblingsplätze


Liebingsplätze hat jeder, aber einige sind bestimmt noch nicht bekannt. Mit unserer Auswahl von besonderen Orten möchten wir dich überraschen. Du wirst staunen, wie wirksam die Kombination aus erholsam-spannenden Plätzen sein kann.



Diese und weitere Lieblingsplätze findest du unter: alpbachtal.at/liebingsplaetze

Kulturelle Highlights

Auf der Suche nach einem Ort mit Geschichte, althergebrachten Traditionen und einmaligem Handwerk führt kein Weg am Alpbachtal vorbei. Bestaune unsere kulturellen Highlights!



Mehr Informationen unter: alpbachtal.at/kultur

Kulinarische & Genuss

Wer das Alpbachtal in all seinen Facetten kennenlernen möchte, wird in der Kulinarik der Region wahre Schätze finden. Begib dich auf eine entschleunigende Genussreise, und lasse dich von den regionalen Köstlichkeiten inspirieren! Du willst dir ein Stück Alpbachtal mit nach Hause nehmen? Schau doch mal bei den vielen Hofläden vorbei und nimm dir ein Glas Marmelade, ein Stück Heumilchkäse oder viele andere Köstlichkeiten mit. Wir haben auch viele schmackhafte Rezepte zum Nachkochen für dich in unserem Blog.



Mehr Informationen unter: alpbachtal.at/kulinarik

Wiedersbergerhornbahn Alpbach

Mit der 6er-Gondel zum 360 Grad Panorama

Tipps am Berg:

- **Lauserland** die Familien – Bergerlebniswelt direkt an der Bergstation
- **Alpbachtaler Lauser-Sauser** der rasante Canzjahres-Alpine-Coaster im Lauserland
- **Panoramaweg ums Wiedersberger Horn** ca. 2 Std. Gehzeit
- **Gipfel Wiedersberger Horn** 360 Grad Panorama Sicht – ca. 1,5 Std. Gehzeit
- **Top of Alpbachtal**




Alpbachtaler Bergbahnen: Bergerlebnis der besonderen Art

Die Bergbahnfahrten sind im Sommer mit der Alpbachtal Card inkludiert. Parkplatzzgebühren sowie der Transport von Hunden und Bikes sind nicht mit der Alpbachtal Card inkludiert.

Gipfelnadel

Für den Erwerb der Gipfelnadel werden mindestens 3 Gipfelstempel benötigt. Diese findest du auf folgenden Gipfeln: Hochstrickl, Schatzberg, Gratspitze, Wiedersberger Horn, Großer Galtenberg, Gamskopf, Standkopf, Tapenkopf, Reither Kogel, Voldöpper Spitze, Roßkogel und Plessenberg. Die Gipfelnadel erhältst du in allen Tourismusbüros im Alpbachtal für einen Unkostenbeitrag von € 3,00 bzw. kostenlos mit der Alpbachtal Card. Wir wünschen viel Spaß beim Sammeln!


Sammle hier deine erwartenden Gipfelstempel:



Wandernadel

Für den Erwerb der Wandernadel muss eine gewisse Anzahl an Stempel erworben werden: Bronze – 3 Stempel, Silber – 6 Stempel, Gold – 9 Stempel. Die Stempel befinden sich bei den Einkehrmöglichkeiten bzw. an dem dafür vorgesehenen Platz entlang der Wanderwege, welche auf der Panoramakarte eingezeichnet sind. Die Wandernadel erhältst du in allen Tourismusbüros im Alpbachtal für einen Unkostenbeitrag von € 3,00 bzw. kostenlos mit der Alpbachtal Card. Wir wünschen viel Spaß beim Sammeln!

Stemple hier alle deine erwartenden Ziele ab:



Legende

- P** Parkplatz
- H** Bushaltestelle
- A** Einkehrmöglichkeit
- 123** Wanderweg-Nummer lt. Mayr Wanderkarte
- K** Gehzeit
- O** Lage
- A** Gebirgszüge
- H** Highlights
- E** Aussicht
- C** Gondel
- A** Spielplatz
- M** Museum
- B** Burg / Schloss

Alpbachtal Tourenportal

Alle Touren zum Thema Wandern, Biken, Laufen, Klettern... findest du auf

maps.alpbachtal.at